



REPUBLIKA HRVATSKA
MINISTARSTVO GOSPODARSTVA
I ODRŽIVOG RAZVOJA

KLASA: UP/I-310-01/21-03/122

URBROJ: 517-07-3-1-21-2

Zagreb, 13. rujna 2021.

Ministarstvo gospodarstva i održivog razvoja temeljem odredbe članka 48. stavka 1. Zakona o istraživanju i eksploataciji ugljikovodika („Narodne novine“, br. 52/18, 52/19 i 30/21), u postupku izdavanja dozvole za pridobivanje ugljikovodika povodom zahtjeva investitora INA-INDUSTRIJA NAFTE, d.d. iz Zagreba, izdaje

DOZVOLU
za pridobivanje ugljikovodika na eksploatacijskom polju ugljikovodika „Kozarica“

1. Investitoru INA-INDUSTRIJA NAFTE, d.d. iz Zagreba, Avenija V. Holjevca 10, OIB: 27759560625, **izdaje se dozvola za pridobivanje ugljikovodika** na eksploatacijskom polju ugljikovodika „Kozarica“.
2. **Eksploatacijsko polje** ugljikovodika „Kozarica“ **utvrđeno je Rješenjem** Ministarstva gospodarstva, Uprave za energetiku i rudarstvo (KLASA: UP/I-310-01/14-03/235; URBROJ: 526-04-02/2-14-03, od 29. prosinca 2014.), površine 22,52 km². Nalazi se na području Grada Novske i Grada Kutine u Sisačko-moslavačkoj županiji i Grada Lipika u Požeško-slavonskoj županiji. Upisano je u Registar eksploatacijskih polja Ministarstva gospodarstva i održivog razvoja.
3. **Količine i kakvoće rezervi ugljikovodika** na eksploatacijskom polju ugljikovodika „Kozarica“ **potvrđene su Rješenjem** Ministarstva zaštite okoliša i energetike (KLASA: UP/I-310-01/17-03/84; URBROJ: 517-13-1-1-2/1180-17-8, od 27. prosinca 2017.), sa stanjem na dan 31. prosinca 2016.
4. **Dozvola za pridobivanje ugljikovodika** na eksploatacijskom polju ugljikovodika „Kozarica“ izdaje se **sukladno** projektima:
 - Glavni rudarski projekt naftno-plinskog polja Kozarica (KLASA: UP/I-310-01/92-03/22; URBROJ: 526-04-92-5, od 12. listopada 1992.)
 - Glavni rudarski projekt njihalica (KLASA: UP/I-310-01/93-03/33; URBROJ: 526-04-92-04, od 27. listopada 1993.)
 - Dopunski rudarski projekt naftnog polja Žutica za radove hidrauličkog frakturiranja na bušotini Žutica-255 (KLASA: UP/I-310-01/97-03/80; URBROJ: 526-04-97-07, od 17. studenoga 1997.) (tipski)

- Dopunski rudarski projekt podizanja fluida uronjenim centrifugalnim sisaljka na naftno-plinskom polju Žutica - tipski projekt (KLASA: UP/I-310-01/97-03/149; URBROJ: 526-04-98-06, od 02. lipnja 1998. godine)
 - Dopunski rudarski projekt remontnih rudarskih radova na naftnom polju Privlaka - tipski projekt (KLASA: UP/I-310-01/98-03/96; URBROJ: 526-04-99-06, od 26. siječnja 1999. godine)
 - Dopunski rudarski projekt eksploatacije nafte i plina iz bušotina Kz-39, Kz-40 i Kz-41 na eksploatacijskom polju ugljikovodika „Kozarica“ (KLASA: UP/I-310-01/09-03/38; URBROJ: 526-14-01-09-5, od 18. svibnja 2009. godine)
 - Dopunski rudarski projekt dogradnje mjernih pretvornika i klipnih kompresora na konstrukciju njihalice i prijenos podataka za kontrolu i praćenje rada bušotina na eksploatacijskom polju ugljikovodika „Đeletovci“ - Tipski projekt (KLASA: UP/I-310-01/15-03/153; URBROJ: 526-04-02/2-15-05, od 25. rujna 2015. godine)
 - Dopunski rudarski projekt ugradnje linearnog sustava podizanja fluida dubinskom sisaljkom na eksploatacijskom polju „Žutica“ - tipski projekt (KLASA: UP/I-310-01/17-03/17; URBROJ: 517-13-1-3-1191-17-7, od 22. kolovoza 2017. godine)
 - Dopunski rudarski projekt za doziranje kemijskih aditiva primjenom dozirno-pumpnog agregata na eksploatacijskom polju ugljikovodika „Ivanić“ - Tipski projekt (KLASA: UP/I-310-01/18-03/69; URBROJ: 517-06-3-1-18-7, od 10. rujna 2018. godine)
 - **Dopunski projekt razrade i eksploatacije ugljikovodika na eksploatacijskom polju ugljikovodika „Kozarica“ – druga dopuna** (KLASA: UP/I-310-01/20-03/145; URBROJ: 517-07-3-1-21-9, od 21. svibnja 2021. godine).
5. Investitor INA-INDUSTRIJA NAFTE, d.d. je dužan Ministarstvu gospodarstva i održivog razvoja i Agenciji za ugljikovodike dostaviti najkasnije 30 dana prije početka svake kalendarske godine **plan eksploatacije**, a koji mora biti u skladu s provjerenom naftno-rudarskom dokumentacijom.
6. Investitor INA-INDUSTRIJA NAFTE, d.d. je dužan Ministarstvu gospodarstva i održivog razvoja i Agenciji za ugljikovodike najkasnije 30 dana po isteku kalendarske godine u godišnjem izvješću o realiziranoj eksploataciji **prikazati odstupanja** u odnosu na elaborat o rezervama potvrđen rješenjem o potvrđivanju i kakvoći rezervi. Ako je došlo do bitnih odstupanja pridobivenih količina ugljikovodika iz elaborata o rezervama, kao i promjene kategorizacije rezervi, Ministarstvo gospodarstva i održivog razvoja može zatražiti izradu izvanrednog elaborata o rezervama.
7. Sastavni dijelovi ove Dozvole su:
- Zemljovid utvrđenog eksploatacijskog polja ugljikovodika „Kozarica“ (**Prilog 1.**).
 - Pregledna karta naftno-rudarskih objekata i postrojenja eksploatacijskog polja ugljikovodika „Kozarica“, s označenim katastarskim česticama i granicama katastarskih općina (**Prilog 2.**).
 - Tablica sa navedenim katastarskim česticama (**Prilog 3.**).
8. Investitor INA-INDUSTRIJA NAFTE, d.d. je dužan dostaviti Ministarstvu gospodarstva i održivog razvoja **jamstvo za troškove sanacije** eksploatacijskog polja u iznosu od 28 600 406,00 kn (slovima: dvadeset osam milijuna šesto tisuća četiristo šest kuna) prije

- potpisivanja ugovora o eksploataciji ugljikovodika na eksploatacijskom polju ugljikovodika „Kozarica“. Jamstvo za troškove sanacije eksploatacijskog polja može biti u obliku zadužnice koja je izdana sukladno propisima koji propisuju oblik i sadržaj zadužnice.
9. Investitor INA-INDUSTRIJA NAFTE, d.d. dužan je svake godine dostaviti Ministarstvu gospodarstva i održivog razvoja izjavu kojom potvrđuje da je zadužnica izdana sukladno točki 8. izreke ove Dozvole valjana.
 10. **U roku od 60 dana od dana kada je ova dozvola postala izvršna**, Investitor INA-INDUSTRIJA NAFTE, d.d. mora s Ministarstvom gospodarstva i održivog razvoja, temeljem ove dozvole sklopiti i potpisati **ugovor o eksploataciji ugljikovodika** na eksploatacijskom polju ugljikovodika „Kozarica“.
 11. Investitor INA-INDUSTRIJA NAFTE, d.d. dužan je prijaviti **početak ostvarivanja novoga ugovora o eksploataciji ugljikovodika** na eksploatacijskom polju ugljikovodika „Kozarica“ sljedećim tijelima:
 - Agenciji za ugljikovodike
 - Državnom inspektoratu – Sektoru za nadzor rudarstva, energetike i opreme pod tlakom
 - Državnom inspektoratu – Sektoru za nadzor zaštite okoliša, zaštite prirode i vodopravni nadzor
 - Ministarstvu financija
 - Ministarstvu prostornoga uređenja, graditeljstva i državne imovine
 - Sisačko-moslavačka županija
 - Požeško-slavonskoj županiji
 - Gradu Novska
 - Gradu Kutina
 - Gradu Lipiku
 - Ministarstvu gospodarstva i održivog razvoja, Upravi vodnoga gospodarstva i zaštite mora
 - Ministarstvu gospodarstva i održivog razvoja, Upravi za procjenu utjecaja na okoliš i održivo gospodarenje otpadom
 - Ministarstvu gospodarstva i održivog razvoja, Upravi za zaštitu prirode.
 12. Rok na koji se Investitoru INA-INDUSTRIJA NAFTE, d.d. izdaje dozvola za pridobivanje ugljikovodika na eksploatacijskom polju ugljikovodika „Kozarica“ određena je temeljem Dopunskog projekta razrade i eksploatacije ugljikovodika na eksploatacijskom polju ugljikovodika „Kozarica“ – druga dopuna (KLASA: UP/I-310-01/20-03/145; URBROJ: 517-07-3-1-21-9, od 21. svibnja 2021.), a u trajanju **do 31. prosinca 2045.**
 13. Ova dozvola objavljuje se na mrežnim stranicama Ministarstva gospodarstva i održivog razvoja, Sisačko-moslavačke županije, Grada Novske, Grada Kutine, Požeško-slavonske županije i Grada Lipika.

Obrazloženje

Investitor INA-INDUSTRIJA NAFTE, d.d. (u daljnjem tekstu: Investitor) podnio je 2. srpnja 2021. Ministarstvu gospodarstva i održivog razvoja (u daljnjem tekstu: Ministarstvo) zahtjev (Znak: 001/50457184/30-06-21/1191, od 30. lipnja 2021.) za dodjelu Dozvole za pridobivanje

ugljikovodika na eksploatacijskom polju ugljikovodika „Kozarica“ prema odredbama članka 48. stavka 5. Zakona o istraživanju i eksploataciji ugljikovodika (u daljnjem tekstu: Zakon).

Uz zahtjev je Investitor dostavio:

- **Rješenje Ministarstva gospodarstva o utvrđivanju eksploatacijskog polja ugljikovodika „Kozarica“** (KLASA: UP/I-310-01/14-03/235; URBROJ: 526-04-02/2-14-03, od 29. prosinca 2014.)
- **Odluku Ministarstva gospodarstva o davanju koncesije za eksploataciju mineralnih sirovina na eksploatacijskom polju ugljikovodika „Kozarica“** (KLASA: UP/I-310-01/15-03/29; URBROJ: 526-04-02/2-15-04, od 13. ožujka 2015.)
- **Ugovor o koncesiji za eksploataciju mineralnih sirovina na eksploatacijskom polju ugljikovodika „Kozarica“** (KLASA: UP/I-310-01/15-03/29; URBROJ: 526-04-02/2-15-07, od 26. lipnja 2015.)
- **Rješenje kojim se utvrđuju količine i kakvoća rezervi ugljikovodika na eksploatacijskom polju ugljikovodika „Kozarica“** (KLASA: UP/I-310-01/17-03/84; URBROJ: 517-13-1-1-2/1180-17-8, od 27. prosinca 2017.)
- **Kopije naslovnica provjerene naftno-rudarske projektne dokumentacije:**
- Glavni rudarski projekt naftno-plinskog polja „Kozarica“ (KLASA: UP/I-310-01/92-03/22; URBROJ: 526-04-92-5, od 12. listopada 1992.)
- Glavni rudarski projekt njihalice (KLASA: UP/I-310-01/93-03/33; URBROJ: 526-04-92-04, od 27. listopada 1993.)
- Dopunski rudarski projekt naftnog polja „Žutica“ za radove hidrauličkog frakturiranja na bušotini Žutica-255 (KLASA: UP/I-310-01/97-03/80; URBROJ: 526-04-97-07, od 17. studenoga 1997.) (tipski)
- Dopunski rudarski projekt podizanja fluida uronjenim centrifugalnim sisaljka na naftno-plinskom polju „Žutica“ - tipski projekt (KLASA: UP/I-310-01/97-03/149; URBROJ: 526-04-98-06, od 02. lipnja 1998. godine)
- Dopunski rudarski projekt remontnih rudarskih radova na naftnom polju „Privlaka“ - tipski projekt (KLASA: UP/I-310-01/98-03/96; URBROJ: 526-04-99-06, od 26. siječnja 1999. godine)
- Dopunski rudarski projekt eksploatacije nafte i plina iz bušotina Kz-39, Kz-40 i Kz-41 na eksploatacijskom polju ugljikovodika „Kozarica“ (KLASA: UP/I-310-01/09-03/38; URBROJ: 526-14-01-09-5, od 18. svibnja 2009. godine)
- Dopunski rudarski projekt dogradnje mjernih pretvornika i klipnih kompresora na konstrukciju njihalice i prijenos podataka za kontrolu i praćenje rada bušotina na eksploatacijskom polju ugljikovodika „Deletovci“ - Tipski projekt (KLASA: UP/I-310-01/15-03/153; URBROJ: 526-04-02/2-15-05, od 25. rujna 2015. godine)
- Dopunski rudarski projekt ugradnje linearnog sustava podizanja fluida dubinskom sisaljkom na eksploatacijskom polju „Žutica“ - tipski projekt (KLASA: UP/I-310-01/17-03/17; URBROJ: 517-13-1-3-1191-17-7, od 22. kolovoza 2017. godine)

- Dopunski rudarski projekt za doziranje kemijskih aditiva primjenom dozirno-pumpnog agregata na eksploatacijskom polju ugljikovodika „Ivanić“ - Tipski projekt (KLASA: UP/I-310-01/18-03/69; URBROJ: 517-06-3-1-18-7, od 10. rujna 2018. godine)
- Dopunski projekt razrade i eksploatacije ugljikovodika na eksploatacijskom polju ugljikovodika „Kozarica“ – druga dopuna (KLASA: UP/I-310-01/20-03/145; URBROJ: 517-07-3-1-21-9, od 21. svibnja 2021. godine).
- **Izjavu osoba ovlaštenih za zastupanje** o nepostojanju zapreka propisanih člankom 17. Zakona o istraživanju i eksploataciji ugljikovodika ovjerenu od strane javnog bilježnika (OV-1300/2021, od 10. lipnja 2021.)
- **Pregledne karte naftno-rudarskih objekata i postrojenja eksploatacijskog polja ugljikovodika „Kozarica“**, u mjerilu 1:10000 i 1:30000.

Investitor je riješio imovinskopravne odnose za zemljišnoknjižne čestice na kojima se odvijaju naftno-rudarski radovi u skladu s Dopunskim rudarskim projektom eksploatacije nafte i plina iz bušotina Kz-39, Kz-40 i Kz-41 na eksploatacijskom polju ugljikovodika „Kozarica“ (KLASA: UP/I-310-01/09-03/38; URBROJ: 526-14-01-09-5, od 18. svibnja 2009.) i prethodnim provjerenim naftno-rudarskim projektima te je o istome dostavljen dokaz nadležnom ministarstvu i sklopljen Ugovor o koncesiji za eksploataciju mineralnih sirovina na eksploatacijskom polju ugljikovodika „Kozarica“ (KLASA: UP/I-310-01/15-03/29; URBROJ: 526-04-02/2-15-07, od 26. lipnja 2015.). Dopunskim projektom razrade i eksploatacije ugljikovodika na eksploatacijskom polju ugljikovodika „Kozarica“ (KLASA: UP/I-310-01/20-03/145; URBROJ: 517-07-3-1-21-9, od 21. svibnja 2021.) nije predviđeno korištenje dodatnih nekretnina različitih od nekretnina na kojima se odvijaju naftno-rudarski radovi prema važećem Ugovoru o koncesiji za eksploataciju mineralnih sirovina na eksploatacijskom polju ugljikovodika „Kozarica“ (KLASA: UP/I-310-01/15-03/29; URBROJ: 526-04-02/2-15-07, od 26. lipnja 2015.) te se navedeni Ugovor uzima kao dokaz o pravu korištenja zemljišnih čestica unutar eksploatacijskog polja ugljikovodika „Kozarica“.

Točka 5. izreke ove Dozvole temelji se na članku 129. stavku 5. Zakona, kojim je utvrđeno da plan eksploatacije koji je Investitor dužan dostaviti Ministarstvu i Agenciji za ugljikovodike, 30 dana prije početka kalendarske godine, mora biti usklađen s provjerenom naftno-rudarskom dokumentacijom.

Točka 6. izreke ove Dozvole utvrđena je u skladu s člankom 41. stavcima 4. i 5. Zakona, kojima je određeno da je Investitor dužan Ministarstvu i Agenciji za ugljikovodike najkasnije 30 dana po isteku kalendarske godine u godišnjem izvješću o realiziranoj eksploataciji prikazati odstupanja u odnosu na elaborat o rezervama potvrđen rješenjem o potvrđivanju i kakvoći rezervi. Ako dođe do bitnih odstupanja od uvjeta i dinamike pridobivanja iz elaborata o rezervama, kao i promjene kategorizacije rezervi, Ministarstvo može zatražiti izradu izvanrednog elaborata o rezervama.

Točka 7. izreke ove Dozvole temelji se na članku 48. stavku 5. točki 1. Zakona, a odnosi se na obvezu Investitora za dostavom dokaza o pravu korištenja zemljišnih čestica unutar eksploatacijskog polja.

Rok za dostavu jamstva iz točke **8. izreke ove Dozvole** i rok za dostavu izjave iz točke **9. izreke ove Dozvole**, kojom se utvrđuje da je izdana zadužnica valjana, utvrđen je u skladu s člankom 48. stavkom 7. točkom 6. Zakona.

Točka 10. izreke ove Dozvole utvrđena je u skladu s člankom 48. stavkom 7. točkom 7. Zakona.

Budući da se dozvola u skladu s člankom 12. Zakona dostavlja tijelima navedenima u točki 11. potrebno je i obavijest početka ostvarivanja Ugovora dostaviti istim tijelima.

Točka 12. izreke ove Dozvole utvrđena je u skladu s člankom 48. stavkom 7. točkom 9. Zakona.

Točka 13. izreke ove Dozvole utvrđena je temeljem članka 12. stavka 2. Zakona.

UPUTA O PRAVNOM LIJEKU

Protiv ove dozvole ne može se izjaviti žalba, ali se može pokrenuti upravni spor. Upravni spor pokreće se tužbom nadležnom upravnom sudu u roku 30 dana od dana dostave ove dozvole. Tužba se predaje neposredno u pisanom obliku, usmeno na zapisnik ili se šalje poštom, odnosno dostavlja elektronički.

SLUŽBENA OSOBA



Domagoj Jeić, dipl. ing. geol.

PRILOZI:

Prilog 1.: Zemljovid utvrđenog eksploatacijskog polja ugljikovodika „Kozarica“

Prilog 2.: Pregledna karta naftno-rudarskih objekata i postrojenja eksploatacijskog polja ugljikovodika „Kozarica“, s označenim katastarskim česticama i granicama katastarskih općina (Mjerilo 1: 10 000)

Prilog 3.: Tablica sa katastarskim česticama

DOSTAVITI:

1. INA-INDUSTRIJA NAFTE d.d., Istraživanje i proizvodnja nafte i plina, 10 000 Zagreb, Avenija Većeslava Holjevca 10
2. AGENCIJA ZA UGLJIKOVODIKE, 10 000 Zagreb, Miramarska 24

Elektroničkim putem:

1. Državni inspektorat – Sektor za nadzor rudarstva, energetike i opreme pod tlakom, pisarnica.dirh@dirh.hr
2. Državni inspektorat – Sektor za nadzor zaštite okoliša, zaštite prirode i vodopravni nadzor, pisarnica.dirh@dirh.hr

3. Ministarstvo financija, pisarnica@mfin.hr
4. Ministarstvo prostornoga uređenja, graditeljstva i državne imovine, episarnica@mpgi.hr
5. Sisačko-moslavačka županija, info@smz.hr
6. Požeško-slavonska županija, branka.kuba@pszupanija.hr
7. Grad Novska, grad@novska.hr
8. Grad Kutina, info@kutina.hr
9. Grad Lipik, financije@lipik.hr
10. Ministarstvo gospodarstva i održivog razvoja, Uprava vodnoga gospodarstva i zaštite mora, tajnica.uvg@mingor.hr
11. Ministarstvo gospodarstva i održivog razvoja, Uprava za procjenu utjecaja na okoliš i održivo gospodarenje otpadom, ivan.hus@mingor.hr
12. Ministarstvo gospodarstva i održivog razvoja, Uprava za zaštitu prirode, snjezana.starcevic@mingor.hr

3. Pismohrana

Zemljovid utvrđenog eksploatacijskog polja ugjikovodika „Kozarica“

Ministarstvo gospodarstva i održivog razvoja

Uprava za energetiku

Sektor za naftno rudarstvo i geotermalne vode za energetske svrhe

Rješenje kojim je utvrđeno eksploatacijsko polje

KLASA: UP/I-310-01/14-03/235

URBROJ: 526-04-02/2-14-03

Zagreb, 29. prosinca 2014. godine

Ovlaštenik eksploatacijskog polja: INA - INDUSTRIJA NAFTE d.d. Zagreb

Mjerilo 1:50 000

Tumač:

● Vršne točke utvrđenog EPU "Kozarica"

▭ Granica utvrđenog EPU "Kozarica"

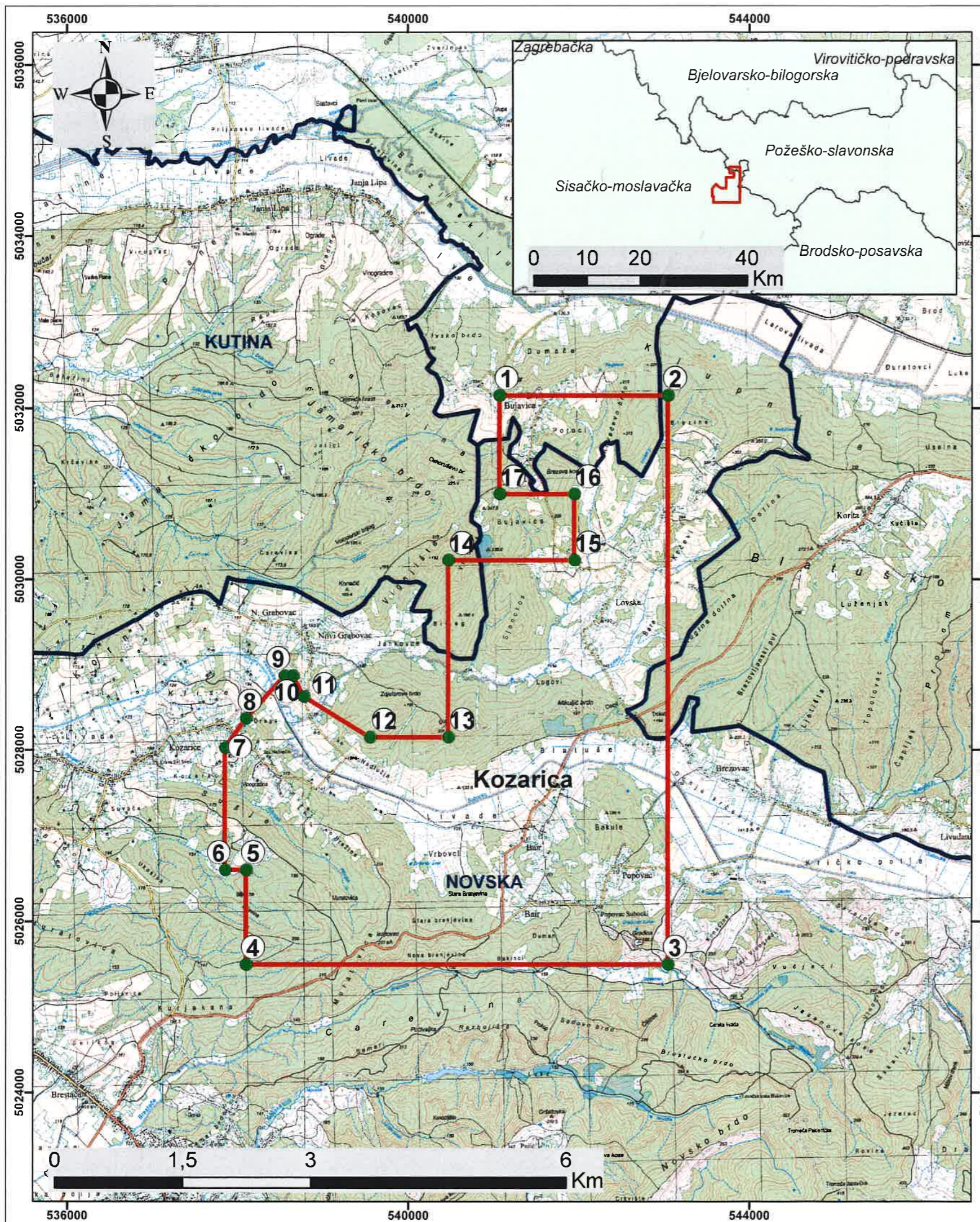
▭ Jedinice lokalne samouprave



Koordinate vršnih točaka utvrđenog EPU "Kozarica"

OZNAKA TOČKE	KOORDINATE HTRS96/TM	
	E	N
1	541075,00	5032150,00
2	543050,00	5032150,00
3	543050,00	5025500,00
4	538100,00	5025500,00
5	538100,00	5026600,00
6	537855,00	5026600,00
7	537855,00	5028025,00
8	538100,00	5028370,00
9	538550,00	5028870,00
10	538650,00	5028870,00
11	538775,00	5028625,00
12	539550,00	5028150,00
13	540475,00	5028150,00
14	540475,00	5030225,00
15	541950,00	5030225,00
16	541950,00	5031000,00
17	541075,00	5031000,00

Površina = 22,52 km²



INA - INDUSTRIJA NAFTE d.d.
SD istraživanje i proiz. nafte i plina
Sek. podrške istraživanju i proizvodnji
Sl. za odn. s drž. i lok. uprav. za IPNP
Avenija Većeslava Holjevca 10, 10020 Zagreb

EPU KOZARICA

Datum:
srpanj 2021.

PREGLEDNA KARTA OBJEKATA SABIRNO TRANSPORTNOG SUSTAVA EKSPLOATACIJSKOG POLJA UGLJIKOVODIKA KOZARICA

Mjerilo 1:10 000

Tumač znakova:



Objekti eksploatacijskog polja ugljikovodika Kozarica za koje se traži koncesija:

k.o. Kozarica

Kz-2A, Kz-3A, Kz-6A, Kz-7A, Kz-8, Kz-9, Kz-11A, Kz-13, Kz-14A, Kz-15AL, Kz-16A, Kz-22A, Kz-27, Kz-28, Kz-32, Kz-33, Kz-34, Kz-35, Kz-36, Kz-37, Kz-40, Kz-42, Č-1 Kz, Č-2 Kz, Č-5 Kz

k.o. Novi Grabovac

Jam-8, Jam-127, Kz-17A, Kz-18, Kz-19A, Kz-20A, Kz-29, Kz-31, Kz-39, Kz-41, Č-3 Kz



Granica EPU Kozarica



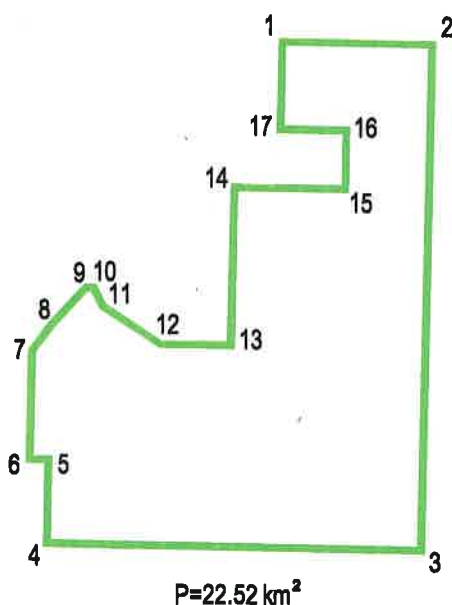
Granice katastarskih općina



Granice gradova i općina



Granice županija



Vršne točke EPU Kozarica

1	E = 541 075	N = 5032150
2	E = 543 050	N = 5032150
3	E = 543 050	N = 5025500
4	E = 538 100	N = 5025500
5	E = 538 100	N = 5026800
6	E = 537 855	N = 5026800
7	E = 537 855	N = 5028025
8	E = 538 100	N = 5028370
9	E = 538 550	N = 5028870
10	E = 538 850	N = 5028870
11	E = 538 775	N = 5028625
12	E = 539 550	N = 5028150
13	E = 540 475	N = 5028150
14	E = 540 475	N = 5030225
15	E = 541 950	N = 5030225
16	E = 541 950	N = 5031000
17	E = 541 075	N = 5031000



Izradila:

Martina Ramić, mag.ing.geod. et geolnf.

Ovjerava:

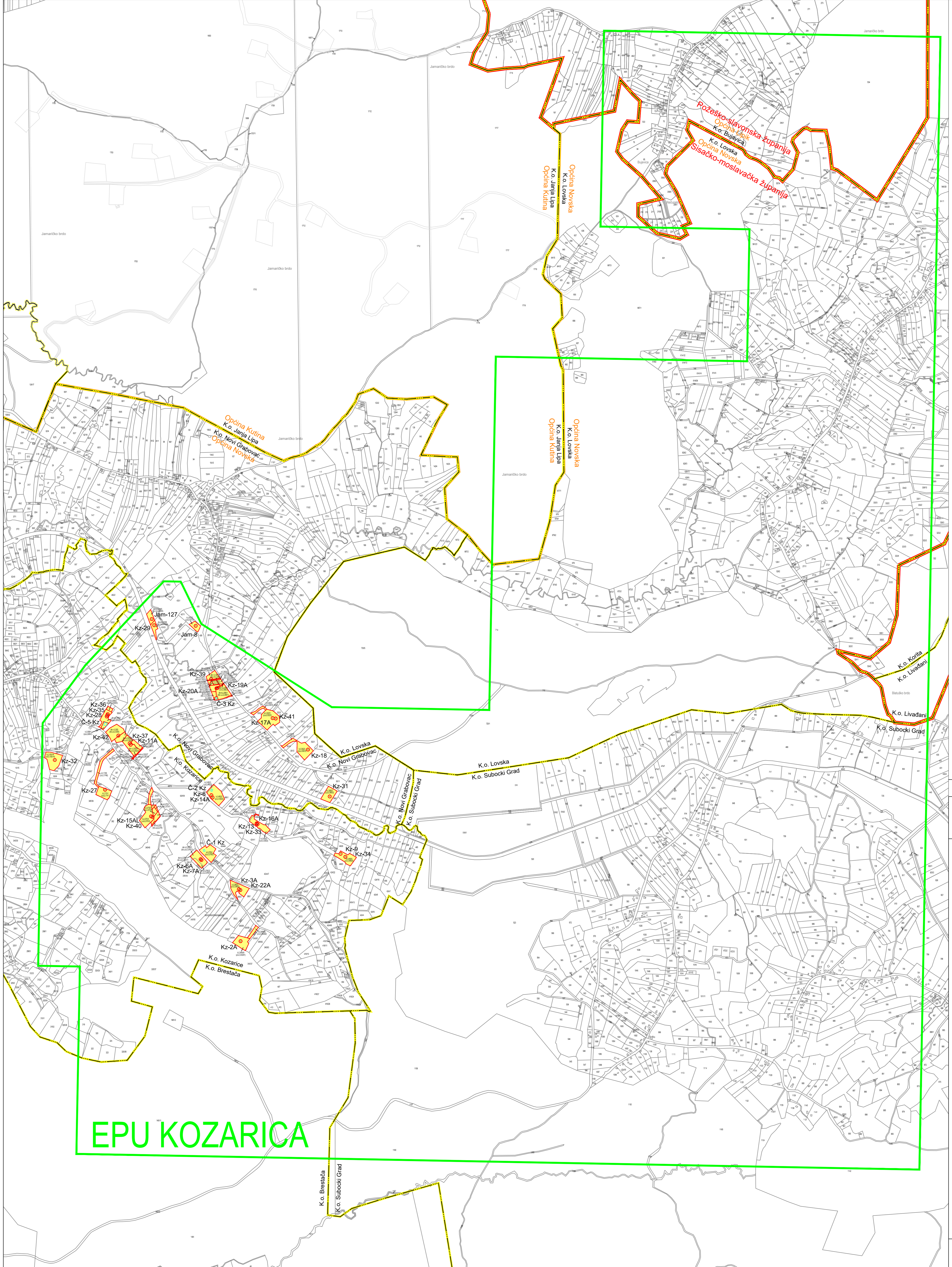
Božidar Devedija, dipl.ing. geod.

Božidar Devedija
dipl.ing.geod.

Ovlašteni inženjer geodazije

INA d.d.
Zagreb





EPU KOZARICA

INA - INDUSTRIJA nafte d.d.
SD izražavanje i proizvodnja nafte i plina
Sve potrebne informacije i prilozi
SI, za odn. s. št. 1 lok. uprav. za IPNP
Avenija Veseljava Holgerova 10, 10020 Zagreb

EPU KOZARICA

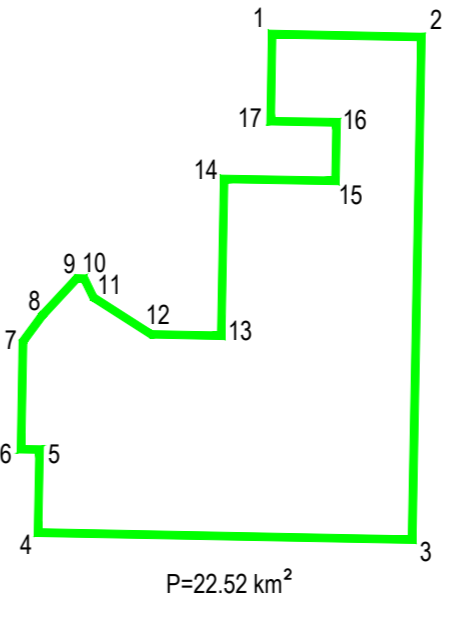
Datum:
septembar 2021.

**PREGLEDNA KARTA OBJEKATA SABIRNO TRANSPORTNOG
SUSTAVA EKSPLOATACIJSKOG POLJA UGLJIKOVODIKA
KOZARICA**
Mjerilo 1:10 000

Tumač znakova:

- Objekti eksploatacijskog polja ugljikovodika Kozarica za koje se traži koncesija:
- K.o. Kozarica
Kz-3A, Kz-3B, Kz-6A, Kz-7A, Kz-8, Kz-9, Kz-11A, Kz-13, Kz-16A, Kz-16B, Kz-20A, Kz-27, Kz-28, Kz-33, Kz-34, Kz-35, Kz-36, Kz-37, Kz-40, Kz-42, C-1 Kz, C-2 Kz, C-3 Kz
- K.o. Novi Grabovac
Jam-8, Jam-127, Kz-17A, Kz-18, Kz-19A, Kz-20A, Kz-29, Kz-31, Kz-39, Kz-41, C-3 Kz

- Granica EPU Kozarica
- Granica katastarskih općina
- Granice općina
- Granice županija



Vršne točke EPU Kozarica	
1	E = 541 075 N = 5032150
2	E = 543 000 N = 5032150
3	E = 543 050 N = 5029500
4	E = 538 100 N = 5025500
5	E = 538 100 N = 5020500
6	E = 537 855 N = 5020600
7	E = 537 855 N = 5020625
8	E = 538 100 N = 5020370
9	E = 538 550 N = 5020870
10	E = 538 650 N = 5020870
11	E = 538 775 N = 5020625
12	E = 539 550 N = 5020150
13	E = 540 475 N = 5020150
14	E = 540 475 N = 5030225
15	E = 541 850 N = 5030225
16	E = 541 850 N = 5031000
17	E = 541 075 N = 5031000

Izdavnik:
Martina Ramić, mag.ing.geod. et geoinf.

Dizajner:
Borislav Đević, dipl.ing. geod.

Prilog 3.

Redni broj	Broj zemljišta				Katastarska općina	Na dijelu zemljišne čestice površine (m ²)
	Zemljišnoknjižna oznaka	Zemljišnoknjižni uložak	Katastarska oznaka	Posjedovni list		
1.	345/81	535	345/81	235	Kozarice	5.949
- ukupna površina zemljišne čestice: 5.949 m ² - Zemljišno knjižni uložak izdan od Općinskog suda u Kutini - vlasništvo INA - INDUSTRIJA NAFTE D.D. ZAGREB						
2.	345/82	535	345/82	235	Kozarice	1.525
- ukupna površina zemljišne čestice: 1.525 m ² - Zemljišno knjižni uložak izdan od Općinskog suda u Kutini - vlasništvo INA - INDUSTRIJA NAFTE D.D. ZAGREB						
3.	385/2	535	385/2	235	Kozarice	6.780
- ukupna površina zemljišne čestice: 6.780 m ² - Zemljišno knjižni uložak izdan od Općinskog suda u Kutini - vlasništvo INA - INDUSTRIJA NAFTE D.D. ZAGREB						
4.	376/11	663	376/11; 376/21; 376/22	152; 235; 235	Kozarice	4.992
- ukupna površina zemljišne čestice: 11.272 m ² - Zemljišno knjižni uložak izdan od Općinskog suda u Kutini - Ugovor o zakupu zemljišta s vlasnikom zemljišne čestice						
5.	492/2	535	492/2	235	Kozarice	6.654
- ukupna površina zemljišne čestice: 6.654 m ² - Zemljišno knjižni uložak izdan od Općinskog suda u Kutini - vlasništvo INA - INDUSTRIJA NAFTE D.D. ZAGREB						
6.	492/3	535	492/3	235	Kozarice	324
- ukupna površina zemljišne čestice: 324 m ² - Zemljišno knjižni uložak izdan od Općinskog suda u Kutini - vlasništvo INA - INDUSTRIJA NAFTE D.D. ZAGREB						
7.	446/5	535	446/5	235	Kozarice	7.330
- ukupna površina zemljišne čestice: 7.330 m ² - Zemljišno knjižni uložak izdan od Općinskog suda u Kutini - vlasništvo INA - INDUSTRIJA NAFTE D.D. ZAGREB						
8.	502/2	405	502/5; 502/6; 502/7	235; 235; 235	Kozarice	7.078
- ukupna površina zemljišne čestice: 15.394 m ² - Zemljišno knjižni uložak izdan od Općinskog suda u Kutini - Ugovor o zakupu zemljišta s vlasnikom zemljišne čestice						
9.	501/1	575	502/7	235	Kozarice	74
- ukupna površina zemljišne čestice: 7.337 m ² - Zemljišno knjižni uložak izdan od Općinskog suda u Kutini - Ugovor o osnivanju prava služnosti s vlasnikom zemljišne čestice						
10.	502/2	405	502/7	235	Kozarice	92
- ukupna površina zemljišne čestice: 15.394 m ² - Zemljišno knjižni uložak izdan od Općinskog suda u Kutini - Ugovor o zakupu zemljišta s vlasnikom zemljišne čestice						
11.	501/1	575	502/7	235	Kozarice	67
- ukupna površina zemljišne čestice: 7.337 m ² - Zemljišno knjižni uložak izdan od Općinskog suda u Kutini - Ugovor o osnivanju prava služnosti s vlasnikom zemljišne čestice						

12.	430/2	535	430/2	235	Kozarice	3.507
- ukupna površina zemljišne čestice: 3.507 m ² - Zemljišno knjižni uložak izdan od Općinskog suda u Kutini - vlasništvo INA - INDUSTRIJA NAFTE D.D. ZAGREB						
13.	430/3	535	430/3	235	Kozarice	306
- ukupna površina zemljišne čestice: 306 m ² - Zemljišno knjižni uložak izdan od Općinskog suda u Kutini - vlasništvo INA - INDUSTRIJA NAFTE D.D. ZAGREB						
14.	368/3	629	368/3	14	Kozarice	1.602
- ukupna površina zemljišne čestice: 3.539 m ² - Zemljišno knjižni uložak izdan od Općinskog suda u Kutini - Ugovor o zakupu zemljišta s vlasnikom zemljišne čestice						
15.	370/1	50	370/1	582	Kozarice	339
- ukupna površina zemljišne čestice: 3.759 m ² - Zemljišno knjižni uložak izdan od Općinskog suda u Kutini - Ugovor o zakupu zemljišta s vlasnikom zemljišne čestice						
16.	370/3	535	370/3	235	Kozarice	6.629
- ukupna površina zemljišne čestice: 6.629 m ² - Zemljišno knjižni uložak izdan od Općinskog suda u Kutini - vlasništvo INA - INDUSTRIJA NAFTE D.D. ZAGREB						
17.	373/1	429	373/1	14	Kozarice	316
- ukupna površina zemljišne čestice: 1.593 m ² - Zemljišno knjižni uložak izdan od Općinskog suda u Kutini - Ugovor o zakupu zemljišta s vlasnikom zemljišne čestice						
18.	373/2	429	373/2	14	Kozarice	1.021
- ukupna površina zemljišne čestice: 1.021 m ² - Zemljišno knjižni uložak izdan od Općinskog suda u Kutini - Ugovor o zakupu zemljišta s vlasnikom zemljišne čestice						
19.	375	651	375	27	Kozarice	282
- ukupna površina zemljišne čestice: 9.319 m ² - Zemljišno knjižni uložak izdan od Općinskog suda u Kutini - Ugovor o zakupu zemljišta s vlasnikom zemljišne čestice						
20.	370/4	535	370/4	235	Kozarice	1.284
- ukupna površina zemljišne čestice: 1.284 m ² - Zemljišno knjižni uložak izdan od Općinskog suda u Kutini - vlasništvo INA - INDUSTRIJA NAFTE D.D. ZAGREB						
21.	1741	78	1741	235	Kozarice	5.453
- ukupna površina zemljišne čestice: 5.453 m ² - Zemljišno knjižni uložak izdan od Općinskog suda u Kutini - vlasništvo INA - INDUSTRIJA NAFTE D.D. ZAGREB						
22.	1740	78	1740	235	Kozarice	3.093
- ukupna površina zemljišne čestice: 3.093 m ² - Zemljišno knjižni uložak izdan od Općinskog suda u Kutini - vlasništvo INA - INDUSTRIJA NAFTE D.D. ZAGREB						
23.	509/1	413	509/1	116	Kozarice	683
- ukupna površina zemljišne čestice: 683 m ² - Zemljišno knjižni uložak izdan od Općinskog suda u Kutini - Ugovor o zakupu zemljišta s vlasnikom zemljišne čestice						
24.	509/2	78	509/2	235	Kozarice	5.240
- ukupna površina zemljišne čestice: 5.240 m ² - Zemljišno knjižni uložak izdan od Općinskog suda u Kutini - vlasništvo INA - INDUSTRIJA NAFTE D.D. ZAGREB						

25.	509/3	413	509/2	235	Kozarice	686
- ukupna površina zemljišne čestice: 2.608 m ² - Zemljišno knjižni uložak izdan od Općinskog suda u Kutini - Ugovor o zakupu zemljišta s vlasnikom zemljišne čestice						
26.	100/14	78	100/14	235	Kozarice	7.431
- ukupna površina zemljišne čestice: 7.431 m ² - Zemljišno knjižni uložak izdan od Općinskog suda u Kutini - vlasništvo INA - INDUSTRIJA NAFTE D.D. ZAGREB						
27.	502/2	405	502/4	15	Kozarice	2.313
- ukupna površina zemljišne čestice: 15.394 m ² - Zemljišno knjižni uložak izdan od Općinskog suda u Kutini - Ugovor o zakupu zemljišta s vlasnikom zemljišne čestice						
28.	505	29	505	5	Kozarice	5.989
- ukupna površina zemljišne čestice: 15.865 m ² - Zemljišno knjižni uložak izdan od Općinskog suda u Kutini - Ugovor o zakupu zemljišta s vlasnikom zemljišne čestice						
29.	378/2	535	378/2	235	Kozarice	5.629
- ukupna površina zemljišne čestice: 5.629 m ² - Zemljišno knjižni uložak izdan od Općinskog suda u Kutini - vlasništvo INA - INDUSTRIJA NAFTE D.D. ZAGREB						
30.	427/2	190	427/2	83	Novi Grabovac	2.183
- ukupna površina zemljišne čestice: 2.183 m ² - Zemljišno knjižni uložak izdan od Općinskog suda u Kutini - vlasništvo INA - INDUSTRIJA NAFTE D.D. ZAGREB						
31.	418/5	289	418/5	56	Novi Grabovac	2.173
- ukupna površina zemljišne čestice: 4.388 m ² - Zemljišno knjižni uložak izdan od Općinskog suda u Kutini - Ugovor o osnivanju prava služnosti s vlasnikom zemljišne čestice						
32.	419/9	281	419/9	191	Novi Grabovac	2.062
- ukupna površina zemljišne čestice: 4.891 m ² - Zemljišno knjižni uložak izdan od Općinskog suda u Kutini - Ugovor o osnivanju prava služnosti s vlasnikom zemljišne čestice						
33.	332/2	190	332/2	91	Novi Grabovac	6.086
- ukupna površina zemljišne čestice: 6.086 m ² - Zemljišno knjižni uložak izdan od Općinskog suda u Kutini - vlasništvo INA - INDUSTRIJA NAFTE D.D. ZAGREB						
34.	330/3	190	330/3	91	Novi Grabovac	870
- ukupna površina zemljišne čestice: 870 m ² - Zemljišno knjižni uložak izdan od Općinskog suda u Kutini - vlasništvo INA - INDUSTRIJA NAFTE D.D. ZAGREB						
35.	352/3	190	352/3	91	Novi Grabovac	6.352
- ukupna površina zemljišne čestice: 6.352 m ² - Zemljišno knjižni uložak izdan od Općinskog suda u Kutini - vlasništvo INA - INDUSTRIJA NAFTE D.D. ZAGREB						
36.	351/5	190	351/5	91	Novi Grabovac	1.280
- ukupna površina zemljišne čestice: 1.280 m ² - Zemljišno knjižni uložak izdan od Općinskog suda u Kutini - vlasništvo INA - INDUSTRIJA NAFTE D.D. ZAGREB						
37.	300	217	300/1; 300/2; 300/3; 301/1	172; 172; 91; 177	Novi Grabovac	1.852
- ukupna površina zemljišne čestice: 1.852 m ² - Zemljišno knjižni uložak izdan od Općinskog suda u Kutini - Ugovor o osnivanju prava služnosti s vlasnikom zemljišne čestice						

38.	301/1	237	301/1	177	Novi Grabovac	2.578
- ukupna površina zemljišne čestice: 13.473 m ² - Zemljišno knjižni uložak izdan od Općinskog suda u Kutini - Ugovor o osnivanju prava služnosti s vlasnikom zemljišne čestice						
39.	302/1	297	300/1; 300/3; 301/1; 302; 306/1	172; 91; 177; 34; 91	Novi Grabovac	2.515
- ukupna površina zemljišne čestice: 11.847 m ² - Zemljišno knjižni uložak izdan od Općinskog suda u Kutini - Ugovor o osnivanju prava služnosti s vlasnikom zemljišne čestice						
40.	305/1	221	305/1	187	Novi Grabovac	797
- ukupna površina zemljišne čestice: 8.502 m ² - Zemljišno knjižni uložak izdan od Općinskog suda u Kutini - Ugovor o osnivanju prava služnosti s vlasnikom zemljišne čestice						
41.	305/2	190	305/2	91	Novi Grabovac	367
- ukupna površina zemljišne čestice: 367 m ² - Zemljišno knjižni uložak izdan od Općinskog suda u Kutini - vlasništvo INA - INDUSTRIJA NAFTE D.D. ZAGREB						
42.	306/1	190	306/1; 306/2	91; 91	Novi Grabovac	5.244
- ukupna površina zemljišne čestice: 5.244 m ² - Zemljišno knjižni uložak izdan od Općinskog suda u Kutini - vlasništvo INA - INDUSTRIJA NAFTE D.D. ZAGREB						
43.	306/2	190	306/1	91	Novi Grabovac	255
- ukupna površina zemljišne čestice: 255 m ² - Zemljišno knjižni uložak izdan od Općinskog suda u Kutini - vlasništvo INA - INDUSTRIJA NAFTE D.D. ZAGREB						
44.	365/2	123	365/2	147	Novi Grabovac	4.827
- ukupna površina zemljišne čestice: 4.827 m ² - Zemljišno knjižni uložak izdan od Općinskog suda u Kutini - Ugovor o osnivanju prava služnosti na zemljištu u vlasništvu Republike Hrvatske						
Ukupna površina zemljišnih čestica na kojima se daje koncesija:						132.109